landschaftsplan 2030 nachbarschaftsverband karlsruhe

analyse

schutzgut landschaft

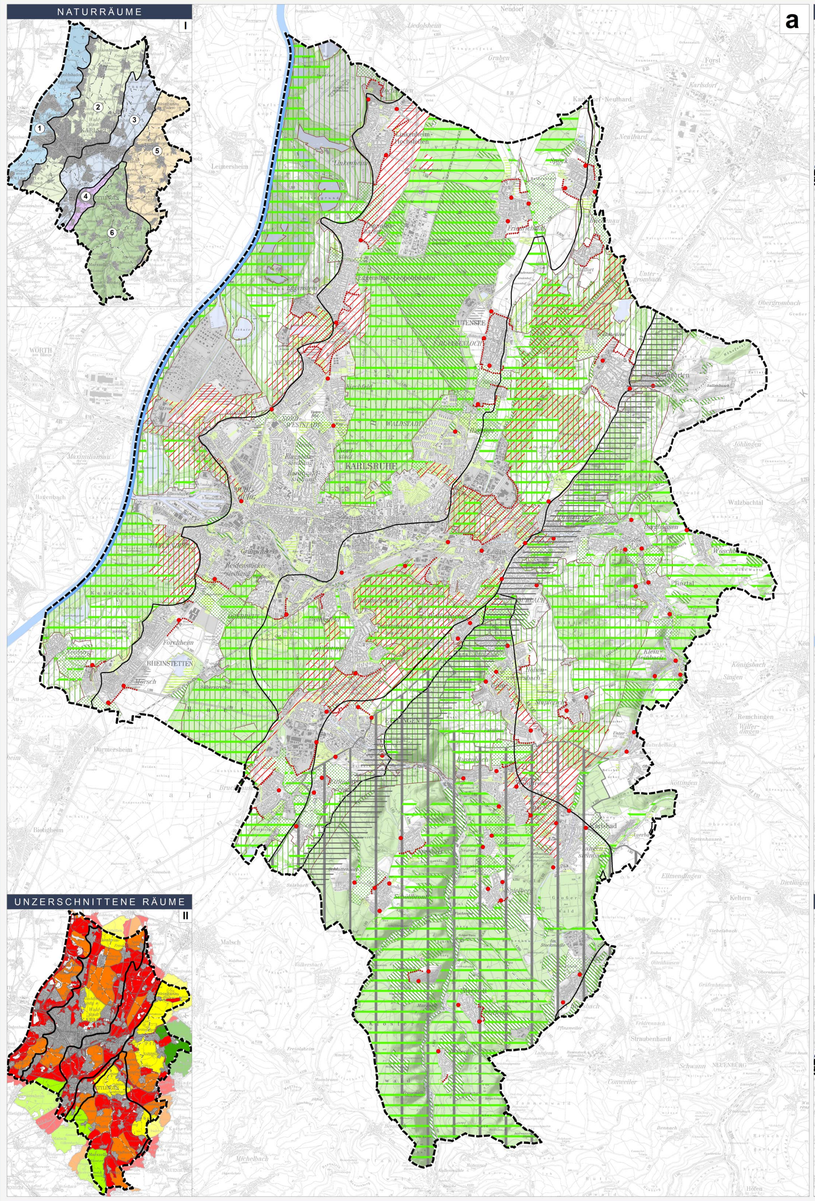

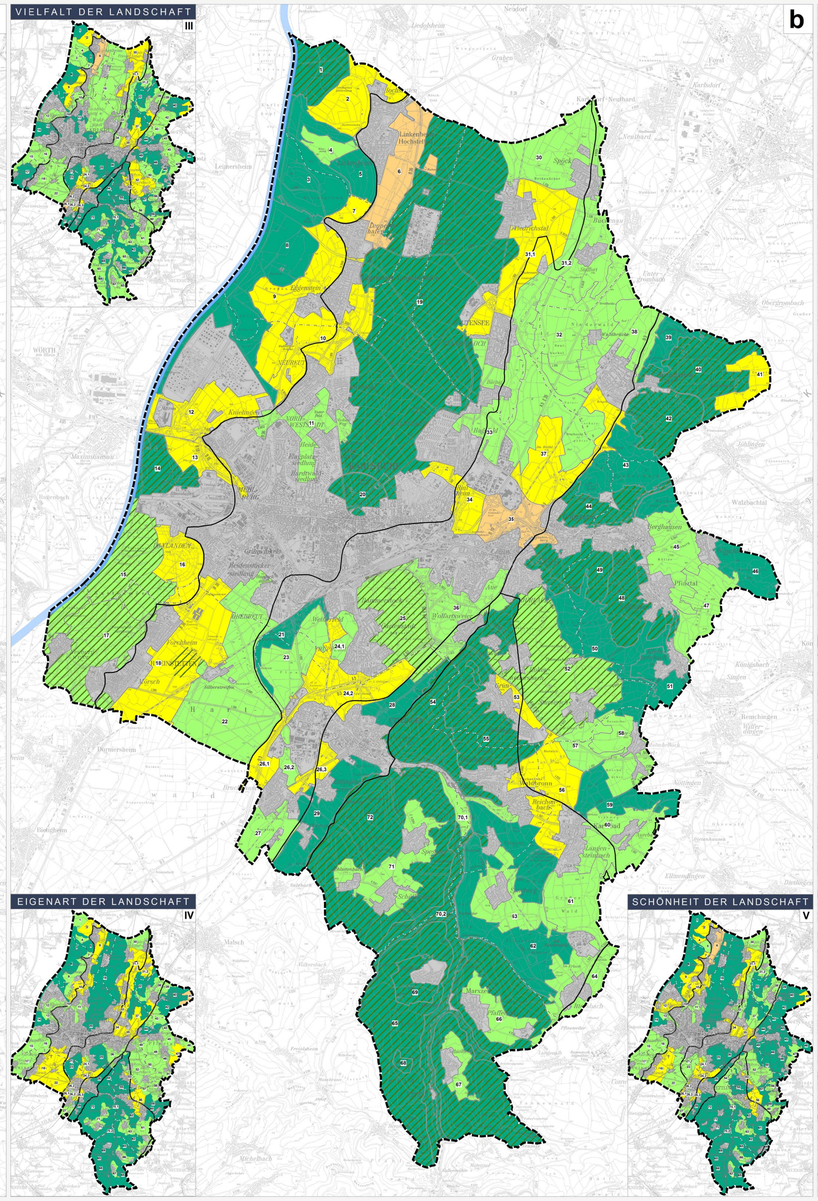

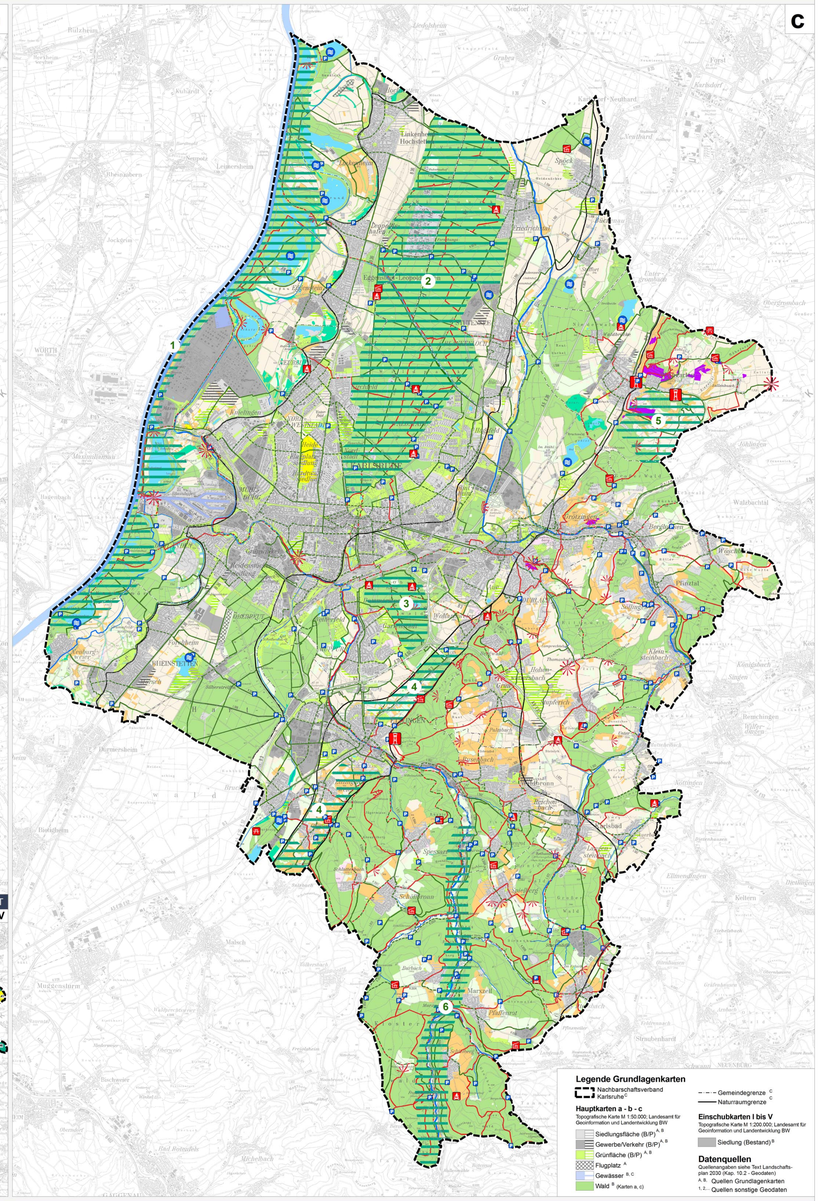

gegebenheiten

NATURRÄUME [1]
EINSCHUBKARTE I
M 1 : 200.000

1. Nördliche Oberrheinniederung
2. Hardtebenen, Niederterrasse
3. Hardtebenen, Kinzig-Murg-Rinne
4. Ortenau-Bühler Vorberge
5. Kraichgau
6. Schwarzwald-Randplatten

Naturraumgrenze

UNZERSCHNITTENE RÄUME [2]
EINSCHUBKARTE II
M 1 : 200.000

- 0 - 4 km²
- > 4 - 9 km²
- > 9 - 16 km²
- > 16 - 25 km²
- > 25 - 36 km²

Rechtliche Festsetzungen [2]
- Naturpark Schwarzwald Mitte/Nord (§ 27 BNatSchG)
- Landschaftsschutzgebiet (§ 26 BNatSchG)

Regionalplanerische Ausweisungen [3]
- Regionaler Grünzug
- Grünzäsur
- Schutzbedürftiger Bereich für Naturschutz und Landschaftspflege

Relief [4]
- Hangkante Schwarzwald-Rheinebene

Beeinträchtigungen [4]
- Landschaftsraum mit starker Vorbelastung
- eingeschränkte Zugänglichkeit der Landschaft
- nicht eingepasster Ortsrand

leistungs- und funktionsfähigkeit

VIELFALT DER LANDSCHAFT
EIGENART DER LANDSCHAFT
SCHÖNHEIT DER LANDSCHAFT
EINSCHUBKARTEN III - IV - V
M 1 : 200.000

Qualität [4]	Empfindlichkeit gegenüber Beeinträchtigungen [4]
sehr hoch	sehr hoch
hoch	hoch
mittel	mittel
gering	gering

1 Nummer der Landschaftsbildeinheit

Qualität des Landschaftsbilds [4]	Empfindlichkeit gegenüber Beeinträchtigungen [4]
sehr hoch	sehr hoch
hoch	hoch
mittel	mittel
gering	gering
	sehr hohe Erlebnisqualität

1 Nummer der Landschaftsbildeinheit

wahrnehmung und erlebnis

Charakteristische Landschaftsräume [4, 5]
für Naturraum charakteristischer Landschaftsraum

1. Naturraum Nördliche Oberrhein-Niederung: Rheinaue
2. Naturraum Niederterrasse: nördlicher Hardtwald
3. Naturraum Kinzig-Murg-Rinne: Oberwald
4. Naturraum Ortenau-Bühler Vorberge: Vorberge
5. Naturraum Kraichgau: Mauertal
6. Naturraum Schwarzwald-Randplatten: Albtal

Kultur- und Naturlandschaften [8]
- Streuobstwiesen
- Wein (-berg)
- Heide
- Wald
- Moor
- See
- Rhein
- sonstiges Fließgewässer

Landschaftsgebundene Erholung
Aussicht / Blickbeziehungen [6]
- Aussichtspunkt
- Aussichtsturm

Rad- und Wanderwege [6, 7]
- Radweg
- Radweg auf öffentl. Straße
- Wanderweg
- Rad- und Wanderweg

Erholungsinfrastruktur [6]
- Badestelle
- Rastplatz
- Grillplatz
- Hütte mit Grillstelle
- Parkplatz (außerhalb Siedlungsbereich)

NVK Nachbarschaftsverband Karlsruhe — LANDSCHAFTSPLAN 2030

Analyse - Karte Nr. A 4 - ENTWURF

SCHUTZGUT LANDSCHAFT

Februar 2019
(Datenstand: 2015 - Rechtliche Festsetzungen: 2018)

Übergröße 175 x 110 cm

M 1:50.000

0 500 1.000 1.500 2.000 m

NVK Nachbarschaftsverband Karlsruhe
PLANUNGSSTELLE
Lammstr. 7 76133 Karlsruhe

BEARBEITUNG:
HHP Hage + Hoppenstedt Partner
raumplaner landschaftsarchitekten
Gartenstr. 88 72108 Rottenburg /Neckar